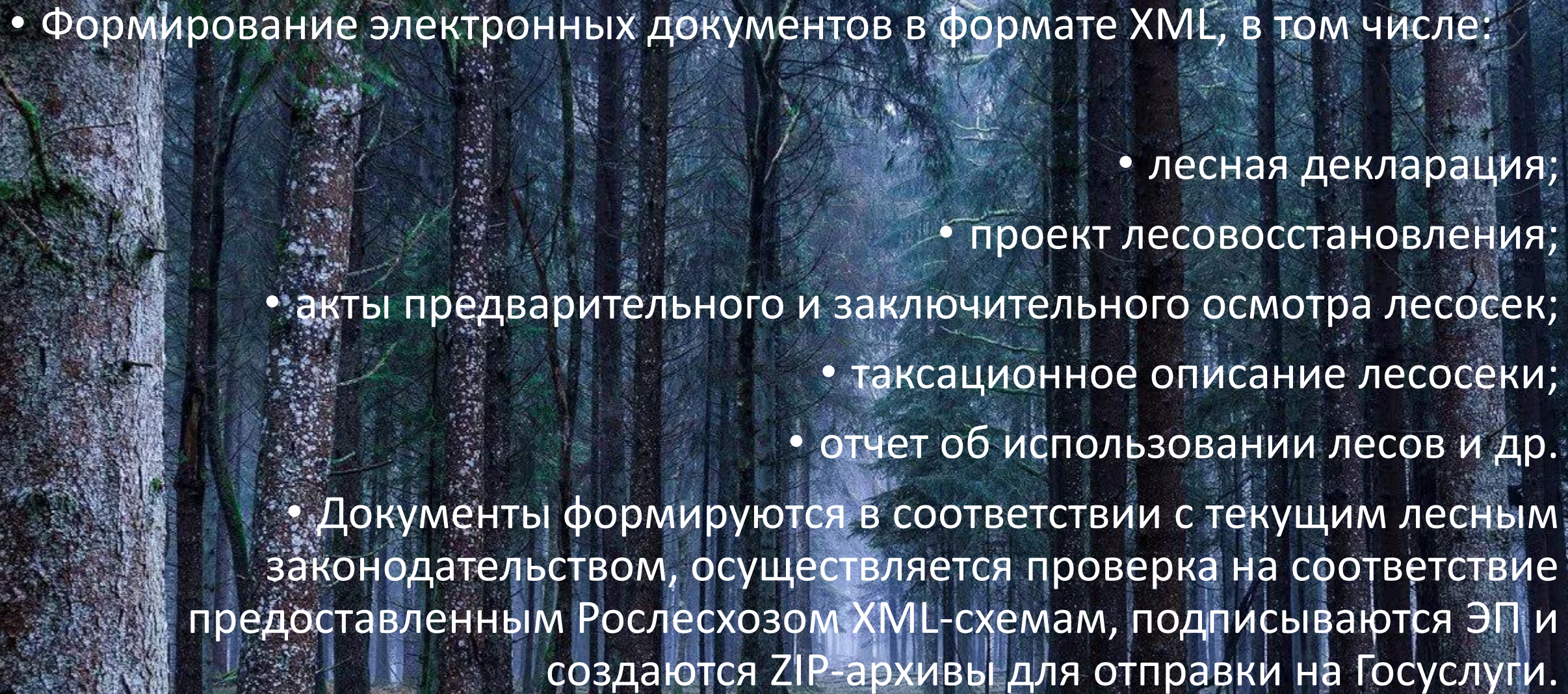


A misty forest scene with tall, thin trees and a mossy forest floor. The trees are mostly deciduous with bare branches, and some evergreens are visible in the distance. The ground is covered in green moss and fallen leaves. The overall atmosphere is serene and slightly somber due to the mist.

# Лесные программы

# МДОЛ

- МДОЛ - это система обработки результатов отвода и таксации лесосек и расчета материально-денежной оценки лесосек.
- В системе учтена специфика различных методов таксации лесосек, реализован удобный интерфейс для организации и ведения информационной базы.
- Расчет МДОЛ выполняется на основании товарных таблиц, а расчет стоимости на основе лесных такс. Товарные таблицы и ставки платы за древесину могут корректироваться, как и другая используемая в системе нормативно-справочная информация (НСИ).
- Все выходные формы представления результатов расчетов унифицированы и не зависят от метода таксации лесосек.

- 
- Формирование электронных документов в формате XML, в том числе:
    - лесная декларация;
    - проект лесовосстановления;
    - акты предварительного и заключительного осмотра лесосек;
      - таксационное описание лесосеки;
      - отчет об использовании лесов и др.
    - Документы формируются в соответствии с текущим лесным законодательством, осуществляется проверка на соответствие предоставленным Рослесхозом XML-схемам, подписываются ЭП и создаются ZIP-архивы для отправки на Госуслуги.

Текущий объект 

Экономический район: 05 Северный  
 Субъект Федерации: 06 Республика Карелия  
 Лесничество: 11 Суоярвское  
 Участковое лесничество: 06 Лахколамбинское













Значения по умолчанию 

Значения будут использованы при создании новых лесосек, отчетов и проектов.


Лесопользователь    

Договор №  от    

Задачи



 <b>Настройки</b>	 <b>Справочники</b>	 <b>Лесосеки</b>
 <b>Лесные декларации</b>	 <b>Проекты лесовосстановления</b>	 <b>Отчеты об использовании лесов</b>
 <b>Таксационные описания лесосек</b>	 <b>Акты предварительного осмотра лесосек</b>	 <b>Акты заключительного осмотра лесосек</b>
 <b>Отчеты об охране лесов от пожаров</b>	 <b>Отчеты о защите лесов</b>	 <b>Отчеты о воспроизводстве лесов</b>

MDOL v 6.0 Сборка (0449) 

Лицензия 

Пользователь:  
 Срок действия: бессрочно  
 Срок техподдержки: до 02.09.2025

**Внимание !!!**

-  Справочникам: T41 ,T42 не назначены экземпляры
-  «ForestXML» Подготовка проектов освоения лесов (ПОЛ)

Активация Windows  
 Чтобы активировать Windows, перейдите в раздел "Параметры".

Квартал:



2024	*	№	Абрис	Целевое назначение	Урочищ	Квартал	Делянка	Способ рубки	Площадь	Метод такс.	Год лес-ки	Об.инф	Создана	Изменена	Блокировка	Оператор
		2		Эксплуатационные леса	03	0027	1-13	Сплошная рубка	1.0809	ПОБ	2024	0	22.09.2024	25.09.2024		
		1		Эксплуатационные леса	03	0027	1-10	Сплошная рубка	1.3200	ПОБ	2024	0	22.09.2024	25.09.2024		

Активация Windows  
 Чтобы активировать Windows, перейдите в раздел  
 Параметры .

Кол-во делянок : 2      Площадь : 2.40      Тип лесосеки: ■ Проектируемая      ■ Реализуемая

Лесничество Суоярвское  
 Участковое лес-во Лахколамбинское  
 Метод таксации **перечет (общий)**  
 Вариант спр. товаризации T118 Вариант 1 - для рубок спелых и перестойных (в м3)

Вид перечета  
 Сплошной  
 Ленточный  
 Круговые ППР

Лесопользователь    Договор №  от

Вид исп. лесов по договору

- Перечет на основе данных лесопатологического обследования
- Ввод модельных деревьев
- Объект инфраструктуры
- Расчет запаса в десятичных долях м3
- Использовать ставки платы в копейках. По умолчанию в десятках коп.

Урочище

Квартал

Делянка  0 -  Вид рубки

Год лесосеки  2024

% волоков  0

Общая пл.делянки  0.0000

Эксплуат.площадь  0.0000

\*) Площади вычисляются на основе площадей ТУ

Без проведения рубки

Форма рубки

Категория лесов

Способ учета

Способ очистки

Пояс такс  0

Разряд такс

% скидки (по умолчанию)  0

**Семенники**

Порода

Кол-во,шт  0

**Семенные куртины**

Порода  Площадь  0.00

Кол-во,шт  0

Исполнитель: Должность   Фамилия И.О.

Активация Windows  
 Чтобы активировать Windows, перейдите в раздел "Параметры".

Квартал:

✓
📄
✎
🗪
🖨
📄
🗑
📁
📁
🔄
🔒
🔓
ℹ

Ввод данных отвода лесосеки (делянки)

2024	*	№	Абрис	Целевое назначение	Урочищ	Квартал	Делянка	Способ рубки	Площадь	Метод такс.	Год лес-ки	Об.инф	Создана	Изменена	Блокировка	Оператор
		2		Эксплуатационные леса	03	0027	1-13	Сплошная рубка	1.0809	ПОБ	2024	0	22.09.2024	12.11.2024		
		1		Эксплуатационные леса	03	0027	1-10	Сплошная рубка	1.3200	ПОБ	2024	0	22.09.2024	25.09.2024		

Активация Windows  
 Чтобы активировать Windows, перейдите в раздел  
 Параметры .

Кол-во делянок : 2      Площадь : 2.40      Тип лесосеки: ■ Проектируемая      ■ Реализуемая

Участки делянки

Данные по участку

Модельные деревья

Перечет

Товаризация

Корректировка % выборки

Перечет подроста

Такс.описание

Делянка  -

Квартал .....

% скидки .....

Группа кат.земель

Номер выдела(-ов) .....

Эксплуатационная площ.

Неэксплуатационная пл.

Вид перечета .....

Общ.пл.участка (ТУ) .....

Площадь перечета.....

На указанной площади перечета произведен СПЛОШНОЙ перечет деревьев.

% выборки .....  

Категория защитности

Хозсекция

Хозяйство

Способ восстановления

Учет подроста



Активация Windows

Чтобы активировать Windows, перейдите в раздел "Параметры".

Проверка

Сохранить

Отказ







## Данные отвода лесосеки по перечету(общий)

Способ рубки : Сплошная рубка

Участки  
делянки

1

Данные по участку

Модельные деревья

Перечет

Товаризация

Корректировка % выборки

Перечет подроста

Такс.описание

Запас общий.....

119

Выбираемый.....

119

% выб

100.0

% дров

22.0

Товаризация (м3)

на га

110

на га

110

Порода	РВысот	Об.зап	Выб.зап	Крупной	Средней	Мелкой	Деловой	Дровянной	В т.ч.нелик	Сухостой	Ликвид	Отходы	В т.ч.нелик	Всего
С	8	48	48	0	2	37	39	3	0	0	42	6	0	48
Е	9	12	12	0	0	9	9	1	0	0	10	2	0	12
Б	9	59	59	0	2	28	30	18	0	0	48	11	0	59
Итого:								78	22	0	100	19	119	

Сортиментация (м3)

Порода	Ср.Об.Хл	Пиловочн	Шпальник	Судострой	Клепочн	Фанерный	Спичечн	Балансы	Сваи/гидр	Столбы	Рудостой	Стройлес	Подтовар	Прочие	Экстракт	Всего
С	0.065	1	0	0	0	0	0	25	0	0	4	0	9	0	0	39
Е	0.029	0	0	0	0	0	0	6	0	0	1	0	2	0	0	9
Б	0.062	1	0	0	0	1	0	28	0	0	0	0	0	0	0	30



Произвести перерасчет



Справочники:

T12

T102

T107

T108

T111

T113

T116

T117

T118

Проверка

Сохранить

Отказ

Данные отвода лесосеки по пересчету(общий) Способ рубки : *Сплошная рубка*

- Участки делянки
- Данные по участку
- Модельные деревья
- Перечет
- Товаризация
- Корректировка % выборки
- Перечет подроста
- Такс.описание

1

Распределение выбираемого запаса по породам

Порода	Возраст	Разряд высот	Общий запас	Выб.запас Расчетный	Выб.запас Фактический
Б	50	9	59.0	59.0	59.0
Е	50	9	12.0	12.0	12.0
С	50	8	48.0	48.0	48.0

Текущая порода: Б	Процент (%)	Запас (м3)
Общий запас на ТУ	<input type="text" value="100.0"/>	<input type="text" value="59.0"/>
Выбираемый (расчетный)	<input type="text" value="100.0"/>	<input type="text" value="59.0"/>
Выбираемый (фактический)	<input type="text" value="100.0"/>	<input style="background-color: #e0ffe0;" type="text" value="59.0"/>

Укажите выбираемый запас по породе

<b>Итого</b>	Процент (%)	Запас (м3)
Общий запас на ТУ	<input type="text" value="100.0"/>	<input type="text" value="119.0"/>
Выбираемый (расчетный)	<input type="text" value="100.0"/>	<input type="text" value="119.0"/>
Выбираемый (фактический)	<input type="text" value="100.0"/>	<input type="text" value="119.0"/>
Разница с расчетным ( + перебор, - недобор )		<input type="text" value="0.0"/>

Перенос на текущую породу Б

Применить и пересчитать

- Проверка
- Сохранить
- Отказ



## Данные отвода лесосеки по перечету(общий)

Способ рубки : *Сплошная рубка*Участки  
делянки

Данные по участку

Модельные деревья

Перечет

Товаризация

Корректировка % выборки

Перечет подроста

Такс.описание

1

## Таксационное описание участка (выдела)

Номер выдела

\* Площадь выдела, га

Площадь лесосеки на выделе, га

Класс бонитета

Состав лесного насаждения

## Состав насаждения на ТУ

Ярус 

коэф	Порода	A	H	D	Кл.тов	Деловой	Дров.	Сухост.	Ликвид	Выб.зап.ср	▲
4	С	50	10.7	12	2	39.0	3.0	0.0	42.0	48.0	
1	Е	50	6.4	10	2	9.0	1.0	0.0	10.0	12.0	
5	Б	50	10.8	12	3	30.0	18.0	0.0	48.0	59.0	
Итого:						78.0	22.0	0.0	100.0	119.0	

## Дополнительные характеристики насаждения

1\* Характеристика подроста

2\* Категория непокрытых лесом земель

3\* Характеристика рельефа:

Направление склона:  Уклон,°

4\* Категория нелесных земель

## Характеристики насаждения

Высота яруса, м

Полнота насаждения

Запасы древесины

Объем заготовки,(ликвид), м3

Общий запас сырораствующего, м3

## Хозяйственные мероприятия

1-ое

2-ое

3-ье

Пересчитать



Проверка

Сохранить

Отказ



**Ведомость материально - денежной оценки лесосек**

Субъект Федерации : Республика Карелия  
 Лесничество : Суоярвское  
 Участковое лесничество :  
 Лесопользователь :

Квартал : 27                                      Способ рубки :                                      **Сплошная рубка**  
 Делянка : 1-13                                      Целевое назначение :                                      Эксплуатационные леса  
 Год лесосеки : 2024                                      Категория лесов :                                      Эксплуатационные леса  
 Общая площадь : 1.0809 га                                      % выборки :                                      100.00  
 Экспл. площадь : 1.0809 га

Дата расчета : 12.11.2024  
 Разряд такс : 1  
 Пояс такс : 3  
 Способ учета : По площади

Вид рубок : Рубка на лесных участках, предназначенных для строительства, реконструкции и эксплуатации объектов НЕ связанных с созданием лесной инфраструктуры


Способ очистки :

Скидка % :  
 Хозяйство : Хвойное  
 Выдела : 13  
 Проектируемый способ лесовосстановления:

Справочник T118 вариант 1

Порода	Число деревьев, шт.				Объем древесины, м3								Итого ликвид	Отходы	Всего	Стоимость (руб. коп), по				
	деловых	дровяных	сухостой	итого	объем ствола	деловая древесина				дровяная						минимальной коэф. деловой	ставка с учетом концентрации запаса 1.00	фактическая (мин. стоим. и повыш. коэф. 1)		
						крупная	средняя	мелкая	итого деловая	дровяная	сухостой	итого дровяная							дровяной	ликвид
<b>Итого на делянке</b>																				
Сосна	737	8	0	745	0.064		2	37	39	3		3	42	6	48	7949.70	39.00	7988.70	7988.70	
Ель	422	9	0	431	0.028			9	9	1		1	10	2	12	1592.10	13.00	1605.10	1605.10	
Береза	941	16	0	957	0.062		2	28	30	18		18	48	11	59	3187.80	284.40	3472.20	3472.20	
<b>Всего</b>	<b>2100</b>	<b>33</b>		<b>2133</b>	<b>0.056</b>		<b>4</b>	<b>74</b>	<b>78</b>	<b>22</b>		<b>22</b>	<b>100</b>	<b>19</b>	<b>119</b>	<b>12729.60</b>	<b>336.40</b>	<b>13066.00</b>	<b>13066.00</b>	
<b>Процент от ликвида :</b>								4.0	74.0	78.0		22.0								
<b>Число стволов, подлежащих рубке на 1 га делянки :</b>									1973											
<b>Характеристика делянки</b>					<b>Характеристика лесосечного фонда делянки до рубки</b>															
порода	средний объем хлыста ликвидной древесины				порода	Н средняя, м	полнота	коэф. состава	запас ликвидный / корневой на 1 га, м3											
Сосна	0.056				Сосна	(50)	11	0.70	4			93 / 110								
Ель	0.023				Ель	(50)			1											
Береза	0.050				Береза	(50)			5											
Средний	0.047																			

Оценку производил:



✓	T08	Категории лесов	№ 1	Категории лесов, Лесной кодекс 2007 г.
✓	T12	Древесные и кустарниковые породы	№ 1	Древесные и куст породы
✓	T13	Хозсекции	№ 16	Карелия 2008
✓	T27	Сведения по лесосечн.фонду	№ 1	Сведения по лесосечному фонду
✓	T34	Способы рубок	№ 1	Способы рубок
⚠	T41	Признаки поврежденных деревьев		
⚠	T42	Причины повреждения, ослабления деревьев		
✓	T102	Таблица запасов(кбм)	№ 2	Таблица запасов(кбм)Карел,Мурм.
✓	T107	Товарные таблицы	№ 2	Карелия
✓	T108	Ставки платы за древесину	№ 3	Карельский лесотаксовый район
✓	T111	Видовые высоты	№ 1	Северо-запад е.ч. РФ
✓	T112	Диаметры стволов в завис. от диам. пня	№ 1	Соответствие диам. пня диам. ствола
✓	T113	Таблица разряда высот	№ 1	Таблица разряда высот(Северо-Запад)
✓	T116	Сортиментные таблицы для пересчета (в %)	№ 5	Республика Карелия (юг)
✓	T117	Распределение деревьев по ст.толщины	№ 1	Распределение деревьев по ст. толщины
✓	T118	Сортиментные таблицы для пересчета (в кбм)	№ 2	Республика Карелия (юг)

Активация Windows

Чтобы активировать Windows, перейдите в раздел "Параметры".



Отчет об использовании лесов	Тип отчета Ежемесячный Номер: Отчетный год 2024	В отчет включаются лесосеки с рубкой
Декларируемый период	С Январь По Ноябрь	
Информация о лесопользователе Для юридического лица или ИП Для частного лица или ИП	Наименование ИНН: ОГРН: Документ Серия №	
Наименование органа государственной власти, органа местного самоуправления		
Муниципальное образование		
Данные уполномоченного лица	ФИО Имя Отчество Должность Основание № Дата № телефона	
Информация о договоре аренды лесного участка	Вид документа Договор аренды № Дата № гос. регистрации	
Вид использования лесов		

Дата подписания 12.11.2024

Заголовок отчета Данные отчета Файлы

Активация Windows  
Чтобы активировать Windows, перейдите в раздел "Параметры".

Ok Отказ



Добавить

Просмотр

Удалить


Прилагаемые к отчету файлы (в формате PDF, JPG)

▲

▼

- 1 : 5000
- 1 : 10000
- 1 : 15000
- 1 : 20000
- 1 : 25000
- 1 : 50000



# Стоимость

 <a href="#">Новости</a> <a href="#">Лесоустройство</a> <a href="#">Программное обеспечение</a> <a href="#">Производственное обучение</a> <a href="#">Контакты</a> <a href="#">Поэзия</a>						
Формирование проектов для лесного комплекса, проекты освоения лесов Акция -50%	Одно рабочее место: 8000₽	Дополнительное место: 8000₽	-	0	+	Сумма: 0₽
<b>Абрис+</b> Программа создания чертежа отвода лесосеки	Одно рабочее место: 9000₽	Дополнительное место: 8000₽	-	0	+	Сумма: 0₽
<b>Мобильный Абрис</b> Для мобильных устройств на ОС Android	Одно рабочее место: 4500₽	Дополнительное место: 3500₽	-	0	+	Сумма: 0₽
<b>МДОЛ</b> Материально-денежная оценка лесосек	Одно рабочее место: 18750₽	Дополнительное место: 17000₽	-	0	+	Сумма: 0₽
<b>PLP2015</b> Лесоустроительное проектирование и лесное планирование с использованием лесных карт	Одно рабочее место: 40000₽	Дополнительное место: 32000₽	-	0	+	Сумма: 0₽
<b>Пакет «Абрис всегда с Вами»</b> Абрис+ и Мобильный Абрис	Одно рабочее место: 11500₽	Дополнительное место: 11500₽	-	0	+	Сумма: 0₽
<b>Пакет лесопользователя</b> МДОЛ и Абрис+	Одно рабочее место: 25000₽	Дополнительное место: 25000₽	-	0	+	Сумма: 0₽
						Итого: 0₽

### Баланс

Формирование XML: 1

- у моего аккаунта: 1

 [Пополнение баланса](#) 

### Отчетность лесопользователей и работа Портала в 2025 году


- ✓ В 2025 году Портал (<http://ed-theforest.ru>) продолжит функционировать в полном объеме.
- ✓ В 2025 году сохранится возможность отправлять документы через госуслуги (ЕПГУ).
- ✓ В 2025 году лесопользователи могут самостоятельно, например с помощью нашего Портала, формировать xml документы и отправлять их в ФГИС ЛК через ЕПГУ или напрямую с Портала.
- ✓ На Портале уже функционирует канал автоматической передачи документов в ФГИС ЛК (фактически, в органы власти).

---


- ✓ С 01 января 2025 г. тариф на формирование XML останется прежним – 200 руб.
- ✓ Продолжим бесплатно предоставлять формирование XML для документов: ТОЛ, АЗОЛ, АПОЛ, УНП

[Смотреть подробнее](#)

### Методическая поддержка

 [Помощь и поддержка](#)


Если у Вас возникли вопросы по работе с программой, то информацию можете найти на этой странице

 [Телеграм - каналы](#)


[Телеграм-канал поддержки](#)

[Новости - обновление портала](#)

### Рекомендуем

 [Аверс: МДО #5](#)

Программа для расчета материально-денежной оценки и проектирования абриса лесосеки

 [Получен ответ от Минцифры РФ](#)

[Узнать подробнее](#)

### Параметры работы


Ваш аккаунт:

[Текущий аккаунт](#)

Для совместной работы с документами другого пользователя, необходимо выбрать его аккаунт в качестве текущего.


[Настройка совместной работы](#)

[Параметры авторизации](#)

 [Значения по умолчанию](#)

[Использовать подсистему "Регламентированный учет"](#)

### Текущие дела

 Текущих дел нет.

### Декларации и отчеты

- ЛД:Лесные декларации (пр. № 303)
- ИЛ:Отчеты об использовании лесов (пр. № 451)
- ОЛ:Отчеты об охране лесов от пожаров (пр. № 78)
- ЗЛ: Отчеты о защите лесов (пр. № 78)
- ВЛ: Отчеты о воспроизводстве лесов и лесоразведении (пр. № 452)

### Проекты

- ПЛВ:Проекты лесовосстановления (пр. № 1024)
- ПЛР:Проекты лесоразведения (пр. № 978)
- ПДЛУ:Проектная документация лесного участка (пр. № 54)
- ПОЛ:Проекты освоения лесов (пр. № 495)

### Бесплатные сервисы

- ТОЛ:Таксация лесосек (пр. № 687)
- АПОЛ:Акты предварительного осмотра (пр. № 641)
- АЗОЛ:Акты заключительного осмотра лесосек (пр. № 23)
- УНП:Уведомление о невозможности проведения лесосечных работ (пр. № 641)

### Устаревшие сервисы

- ЛД:Лесные декларации (пр. № 539)

### Документы в формате "ФГИС ЛК"

- ЛД:Лесные декларации (пр. № 303, формат "ФГИС ЛК")
- ИЛ:Отчеты об использовании лесов (пр. № 451, формат "ФГИС ЛК")
- ОЛ:Отчеты об охране лесов от пожаров (пр. № 78, формат "ФГИС ЛК")
- ЗЛ: Отчеты о защите лесов (пр. № 78, формат "ФГИС ЛК")
- ВЛ: Отчеты о воспроизводстве лесов и лесоразведении (пр. № 452, формат "ФГИС ЛК")
- ПЛВ:Проекты лесовосстановления (пр. № 1024, формат "ФГИС ЛК")

### Геосервис

- Лесная карта Аверс

### МЧД

- Справочник машиночитаемых доверенностей организаций

### Сервис

- Отчеты
- Просмотр электронных докум
- Мои задачи
- Мои поручения
- Сообщение



Отчет об использовании лесов №000007722-00004 от 02.09.2024 - документ подписан ЭЦП.

Записать Провести Создать на основании - Печать - Связанные документы Справка Отправить в ведомство Задания

Основные реквизиты

Номер: 000007722-00004    Дата составления: 02.09.2024    Отчетный период: 01.10.2024 - 31.10.2024  
 Субъект: Республика Карелия    Лесопользователь:  
 Орган гос. власти: Министерство природных ресурсов и экологии Республики Карелия    Правоустанавливающий документ: Договор аренды лесного участка №  
 Лесничество: Лоухское

Сформировать XML ?  
 Подписать (1)  
**Получить файл XML**  
 Редактировать

Раздел №1    Раздел №2    Раздел №3    Дополнительно

II. Использование лесов в целях, не связанных с заготовкой древесины

Добавить    Добавить лесные участки    Заполнить -    Поиск (Ctrl+F)    Еще -

N	Вид использования лесов	Наименование участкового лесничества	Номер лесного квартала	Наименование урочища (при наличии)	№ выдела	Площадь, га	Виды заготавливаемых лесных ресурсов	Наименование заготавливаемых лесных ресурсов	Единица измерения	Объем использования лесов
1	осуществление геолог...	Чупинское	45	Полярно-Кругское	24	0,260000				
2	осуществление геолог...	Чупинское	45	Полярно-Кругское	26	3,600000				
3	осуществление геолог...	Чупинское	45	Полярно-Кругское	37,1	7,440000				
						11,300000				



Записать Провести Создать на основании Печать Связанные документы Справка

Отправить в ведомство Задания

Основные реквизиты

Form fields for document details: Номер (000007722-00004), Дата составления (02.09.2024), Отчетный период (01.10.2024 - 31.10.2024), Субъект (Республика Карелия), Лесопользователь, Орган гос. власти (Министерство природных ресурсов и экологии Республики Карелия), Правоустанавливающий документ (Договор аренды лесного участка №), Лесничество (Лоухское).

Сформировать XML Подписать (1) Получить файл XML Редактировать

Раздел №1 Раздел №2 Раздел №3 Дополнительно

III. Мероприятия, связанные с использованием лесов

Добавить ↑ ↓ Добавить объекты инфраструктуры Заполнить Поиск (Ctrl+F) Еще

Table with 10 columns: N, Наименование объ..., Мероприятие, Наименование участкового..., № квартала, Наименование урочища (п..., Номер в..., № лесосеки, Площадь лесосеки, га, Хозяйств. The table is currently empty.

🔍 Отчет об использовании лесов №000007722-00004 от 02.09.2024 - документ подписан ЭЦП. 🔗 ⋮ ✕

Записать
Провести
Создать на основании ▾
🖨 Печать ▾
📄 Связанные документы
🔍 Справка

📧 Отправить в ведомство
📄 Задания

✓ Основные реквизиты

Номер:	<input type="text" value="000007722-00004"/>	Дата составления:	<input type="text" value="02.09.2024"/>	Отчетный период:	<input type="text" value="01.10.2024 - 31.10.2024"/>
Субъект:	<input type="text" value="Республика Карелия"/>	Лесопользователь:	<input type="text"/>		
Орган гос. власти:	<input type="text" value="Министерство природных ресурсов и экологии Республики Карелия"/>	Правоустанавливающий документ:	<input type="text" value="Договор аренды лесного участка №"/>		
Лесничество:	<input type="text" value="Лоухское"/>				

📄 Сформировать XML ?  
📧 Подписать (1) ✕  
📄 **Получить файл XML**  
✍ Редактировать

Раздел №1
Раздел №2
Раздел №3
Дополнительно

<p>Сотрудник подписывающий документ</p> <p>Подписант: <input type="text"/></p>		<p>Присоединенные файлы</p> <p>📎 Присоединенные файлы</p>		<p>Формат "ФГИС ЛК": <input type="checkbox"/></p>
<p>Системные реквизиты</p> <p>№: <input type="text" value="000007722-00004"/> от: <input type="text" value="02.09.2024"/></p>		<p>ЕПГУ</p> <p>Номер извещения: <input type="text"/></p>		<p>Статус извещения: <input type="text"/></p>
<p>Пользователь: <input type="text"/></p> <p>Комментарий: <div style="border: 1px solid #ccc; height: 150px; width: 100%;"></div></p>				

# Стоимость



АВЕРС: Электронные документы  
лесопользователя

[Поддержка](#)

[Новости](#)

[Вебинары](#)

[Тарифы](#)

[Контакты](#)

[Вход](#)

[Регистрация](#)

## Тарифы и цены

### Сервис "Формирование XML"

Функция по формированию XML документов в утвержденных Рослесхозом форматах

#### Электронный документ

#### Стоимость за одно формирование

[Таксационное описание лесосек](#)

Бесплатно

[Акт заключительного осмотра лесосек](#)

Бесплатно

[Акт предварительного осмотра лесосек](#)

Бесплатно

[Уведомление о невозможности проведения лесосечных работ](#)

Бесплатно

[Лесная декларация](#)

200 руб.

[Отчет об использовании лесов](#)

200 руб.

[Отчет о защите лесов](#)

200 руб.

[Отчет об охране лесов от пожаров](#)

200 руб.

[Отчет о воспроизводстве лесов и лесоразведении](#)

200 руб.

[Проект лесовосстановления](#)

200 руб.

[Проект лесоразведения](#)

200 руб.

[Проект освоения лесов](#)

200 руб.

[Проектная документация лесного участка](#)

200 руб.

[Задать вопрос](#)

[Мы в Telegram](#)